

Descrição do Percurso

Os arredores da Vila de Terena são o local ideal para um passeio pelo campo. Por entre caminhos murados, calcorreando o montado, o regadio e o sequeiro, encontramos ainda a arte pastorícia, nestes campos de forte tradição agrícola. O percurso tem contacto com a fauna e flora diversificadas. Cegonhas brancas, águias de asa redonda, raposas e saca-rabos são frequentes. Sem nunca perdermos Terena da nossa vista, aprendemos a apreciá-la em todo o seu redor, vislumbrando as águas da Barragem do Lucefécit, com a sua grande variedade de vegetação ribeirinha e montado, que ganham novos contornos e cores à medida que o caminheiro se for aproximando. Ao chegar à barragem propriamente dita, uma curta paragem para descanso não será má ideia. Neste ponto, já o Castelo de Terena é visível no topo da colina onde a vila antiga se organizou ao longo dos séculos. No final, o prémio é o belo Santuário de Nossa Senhora da Boa Nova. Monumento Nacional, o templo-fortaleza data do séc. XIV e possui planta em forma de cruz grega.

Los alrededores de la Villa de Terena son ideales para dar un paseo por el campo. Entre caminos amurallados, vagando entre regadio, montado y secado, todavía encontramos el arte del pastoreo en estos campos de fuerte tradición agrícola. La ruta tiene contacto con variada fauna y flora. Cigüeñas blancas, águilas de ala redonda, zorros y mangostas son frecuentes. Como se acerque el caminante y sin nunca perder de vista Terena, aprendemos a disfrutar de ella en todo su alrededor, vislumbrando las aguas de la presa de Lucefécit, con su gran variedad de vegetación ribereña y montado, adquiriendo nuevos contornos y colores. Llegando a la presa, una parada breve para descanso no será una mala idea. En este punto, el Castillo de Terena ya es visible en la parte superior de la colina donde se organizó el antigua pueblo a lo largo de los siglos. Al final, el premio es el hermoso Santuario de Nuestra Señora de Boa Nova, monumento Nacional, de planta en foitra de cruz griega. Es un templo-fortaleza del siglo XIV.



Barragem Lucefécit | Presa Lucefécit



Sobreiro | El Alcornoque (Quercus suber)...

... árvore de porte médio, com uma copa ampla e uma altura média de 15 e os 20 metros. O sobreiro é bastante conhecido não só pela cortiça mas também pelas frescas sombras que proporciona nas estivais tardes de verão. O seu fruto, a glande, é utilizado como complemento alimentar dos gados alentejanos.

... árbol de porte mediano, con una copa amplia y una altura media de 15 a 20 metros. El alcornoque es bastante conocido no solo por el corcho, sino también por la fresca sombra que proporciona el las estivais tardes de verano. Su fruto, la glande, se utiliza como complemento alimenticio de los ganados de del Alentejo.



Vista Terena | Vista de Terena



Bosque | Bosque



Cegonha Branco | Cigüeña Blanca (Ciconia ciconia)...

... tradicional acarinhada pelo povo português, a cegonha branca consegue-se observar facilmente nesta parte do Alentejo. Tendo como época de reprodução entre meados de Março e princípio de Abril, escolhe para colocar os seus ninhos: árvores, postes de eletricidade e chaminés. Com um comprimento médio de 110cm e uma envergadura de 160cm, a cegonha usa o voo planado para se deslocar. É usual encontrar a cegonha branca no solo em busca de alimento, sendo a sua principal dieta pequenos animais que são capturados vivos, insectos, vermes e

... tradicionalmente apreciada por el pueblo portugués, la cigüeña blanca se consigue fácilmente observar en esta parte de del Alentejo. Su temporada de reproducción se extiende desde mediados de marzo e principios de abril y escoge para plantar sus nidos, los árboles, postes de electricidad e chimeneas. Con una longitud media de 110 cm y una envergadura de 160cm, la cigüeña utiliza el vuelo de alaneo ora trasladarse. Es corriente encontrar esta cigüeña en el suelo, en busca de comida. Su principal dieta consiste en pequeños animales de captura vivos, insectos, gusanos e desperdicios generados por el ser humano.



Santuário da Boa Nova | Santuario da Boa Nova

FICHA TÉCNICA

Partida e chegada / Salida y llegada
Caminho da Boa Nova

Coordenadas GPS
N 38° 37' 07" | W 7° 24' 27"

Tipo de percurso / Tipo de recorrido
De pequena rota, por trilhos e caminhos rurais
De pequena rota, por caminos rurais

Extensão / Extensión - 11 km

Duração / Duración del recorrido - 3.5 horas

Nível de dificuldade / Nivel de dificultad
Médio - Mediano

Época aconselhada / Época aconsejada
Todo o ano - todo el año

O PR3 'Passeio pelo Campo' é um percurso pedestre de pequena rota marcado, nos dois sentidos, segundo as normas da Federação de Campismo e Montanhismo de Portugal.

O PR3 'Passeio pelo Campo' es un sendero pedestre de pequeña ruta, señalizado, en los dos sentidos, según las normas de la Federación de Campismo e Montanhismo de



CUIDADOS ESPECIAIS E NORMAS DE CONDUTA

CUIDADOS ESPECIALES Y NORMAS DE CONDUCTA

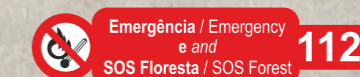
- Seguir apenas pelos trilhos sinalizados;
- Evitar barulhos e atitudes que perturbem a tranquilidade do local;
- Observar a fauna a distância preferencialmente com binóculos;
- Não danificar a flora;
- Não abandonar o lixo, levá-lo até um local onde haja serviço de recolha;
- Respeitar a propriedade privada;
- Não fazer lume;
- Não colher amostras de plantas ou rochas;
- Ser afável com os habitantes locais, esclarecendo quando à atividade em curso e às marcas do PR;
- Cuidado com o gado, embora manso não gosta de aproximação às suas crias; fechar as cancelas e porteiras.
- Seguir sólo por los senderos señalizados;
- Evitar ruidos y actitudes que perturben la tranquilidad del lugar;
- Observar la fauna a la distancia preferiblemente con prismáticos;
- No dañar la flora;
- No abandonar la basura, llevándola hasta un lugar donde exista servicio de recogida;
- Respetar la propiedad privada;
- No hacer hogueras;
- No recoger muestras de plantas o rocas;
- Ser amable con los lugareños, informándoles de la actividad y acerca de las señales del PR;
- Cuidado con el ganado, aunque manso, no le gusta el acercamiento a sus crias; cerrar las puertas.

DADOS DE INTERESSE / Información

Alandroal	
Câmara Municipal	268 440 040
cm-alandroal@mail.telepac.pt	
Site: www.cm-alandroal.pt	
Posto de Turismo	268 440 045
pturismo.adl.dsscd@cm-alandroal.pt	
Guarda Nacional Republicana	268 449 163
Bombeiros	268 449 144
Centro de Saúde	268 440 090

Para informações sobre alojamento e restauração contactar o posto de turismo de Alandroal
Para información sobre alojamiento e restauración contactar la oficina de turismo de Alandroal

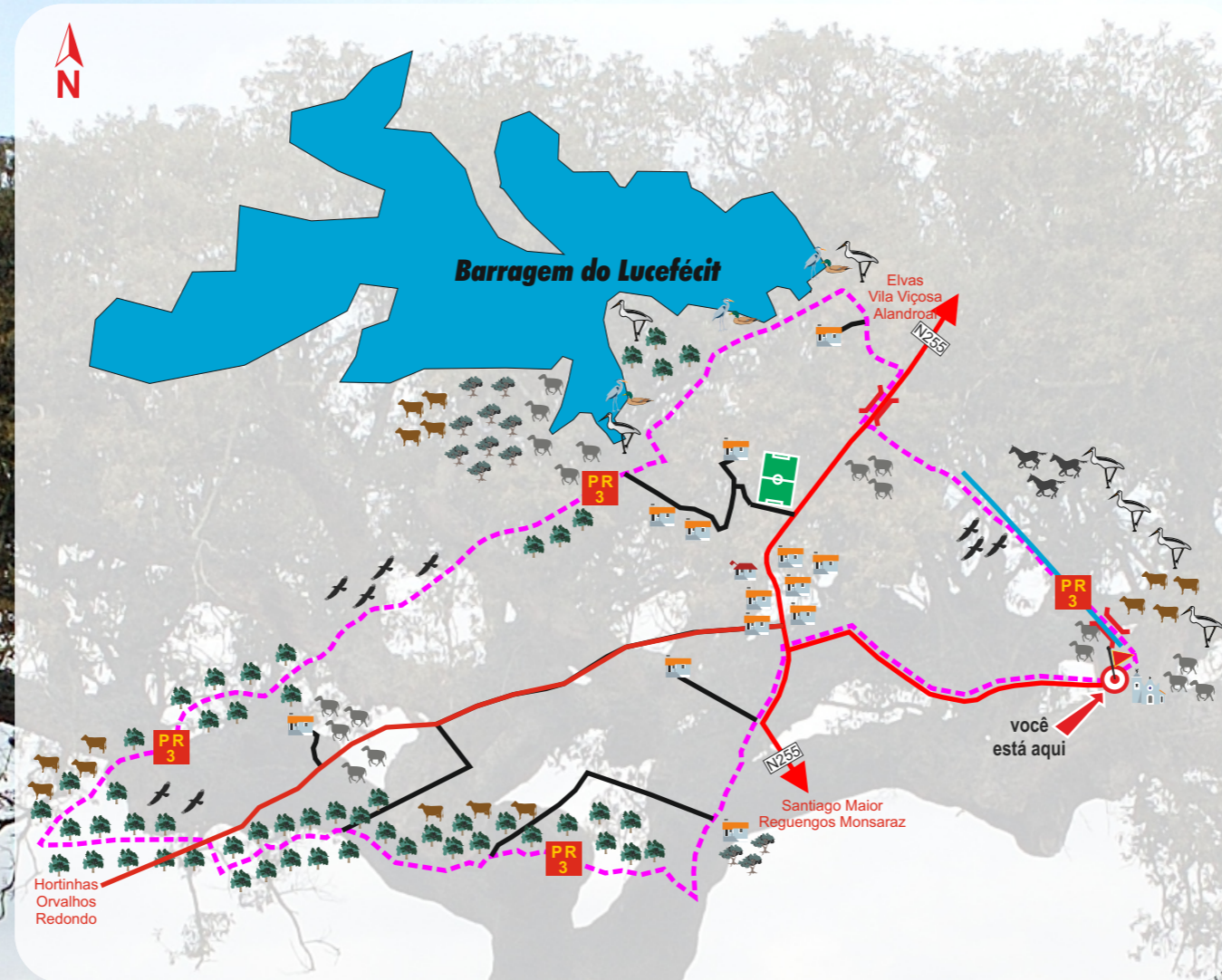
Visite-nos em
www-cm-alandroal.pt



Entidade Promotora



Registo e homologação



PR
3

Passeio pelo Campo

Percursos Pedestres de Alandroal

LEGENDA / Leyenda



Casa



Vacas



Rapinas



Olival



Linha de Água



Igreja ou capela



Cavalos



Cegonhas



Azinheiras



Início do percurso



Escola/ Junta de Freguesia




Ovelhas



Ponte



Estrada asfaltada



Fim do percurso